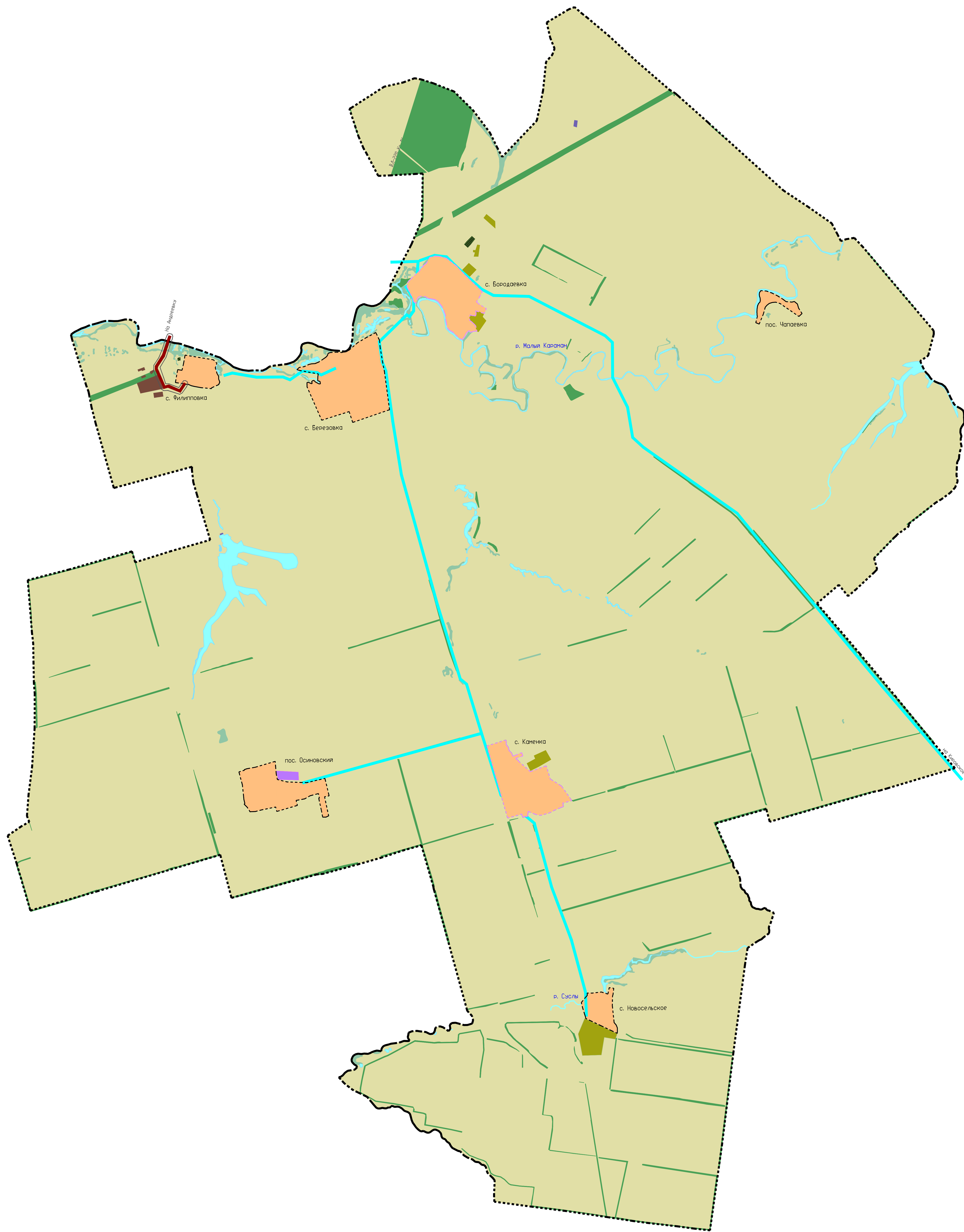













КАРТА ПЛАНИРУЕМОГО РАЗМЕЩЕНИЯ ОБЪЕКТОВ ТРАНСПОРТНОЙ ИНФРАСТРУКТУРЫ МЕСТНОГО ЗНАЧЕНИЯ  
ОСИНОВСКОГО МУНИЦИПАЛЬНОГО ОБРАЗОВАНИЯ МАРКОВСКОГО МУНИЦИПАЛЬНОГО РАЙОНА



Планируемые	Существующие
	 Граница Осиновского муниципального образования
	 Марковского муниципального района Саратовской области
	 Граница населенного пункта
	 Земли населенных пунктов

Функциональные Планируемые	Зоны Существующие
	Зона специализированной общественной застройки
	Производственная зона
	Зона инженерной инфраструктуры
	Зона транспортной инфраструктуры
	Зона сельскохозяйственного использования
	Зона сельскохозяйственных угодий
	Производственная зона сельскохозяйственных предприятий
	Зона рекреационного назначения
	Зона лесов
	Зона кладбищ
	Иные зоны
	Зона акваторий

	Автомобильные дороги регионального или межмуниципального значения
	Автомобильные дороги местного значения
	Автобусная линия

				Администрация Осиновского муниципального образования Марковского муниципального района Саратовской области			
ГИП				Генеральный план Осиновского муниципального образования Марковского муниципального района Саратовской области			
Наим.							
Исполнитель							
				МАСШТАБ 1:35000	стация	лист	листов
					П	3	
				Карта планируемого размещения объектов транспортной инфраструктуры местного значения	000 "Знгельсторгсервис" г. Знгельс 2023 г.		