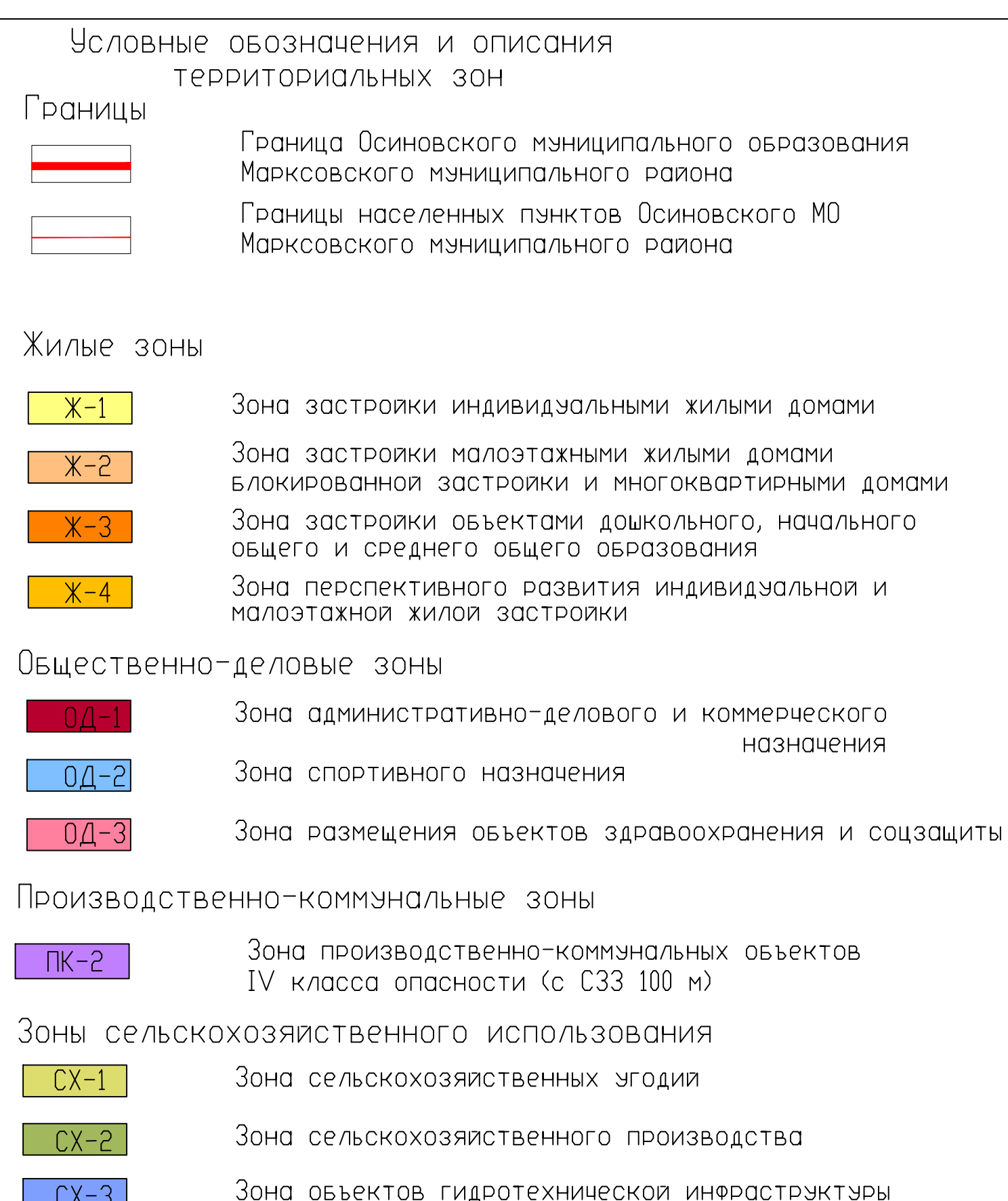


Карта границ водоохранных зон территории Осиновского муниципального образования  
Марковского муниципального района Саратовской области



Зоны сельскохозяйственного назначения







СХН-1	Зона сельскохозяйственного назначения
-------	---------------------------------------

Природно-рекреационные зоны

Р-1	Зона парков, скверов, бульваров
Р-2	Зона зеленых насаждения общего пользования
Р-3	Рекреационная зона
Р-4	Зона акватории
Р-5	Зона лесного фонда

Зоны транспортной и инженерной инфраструктуры

ТИ-1	Зона объектов инженерной инфраструктуры
------	---

Зоны специального назначения	
	Зона размещения кладбищ
	Земли публичного использования (Сложившаяся территория общего пользования)
Зоны с особыми условиями использования территории	
	Водоохранные зоны
	Зона 1-го пояса санитарной охраны источника питьевого водоснабжения
	Зона 2-го пояса санитарной охраны источника питьевого водоснабжения
	Зона 3-го пояса санитарной охраны источника питьевого водоснабжения

				Администрация Осиновского муниципального образования Марковского муниципального района Саратовской области			
Гип				Правила землепользования и застройки Осиновского муниципального образования Марковского муниципального района Саратовской области			
Наим.							
Исполнитель							
				МАСШТАБ 1:35000	статья	лист	листов
					ПЗЗ	4	
				Карта границ водоохранных зон территории Осиновского МО Марковского муниципального района Саратовской области	000 "Энгельсторгсервис" г. Энгельс 2021 г.		